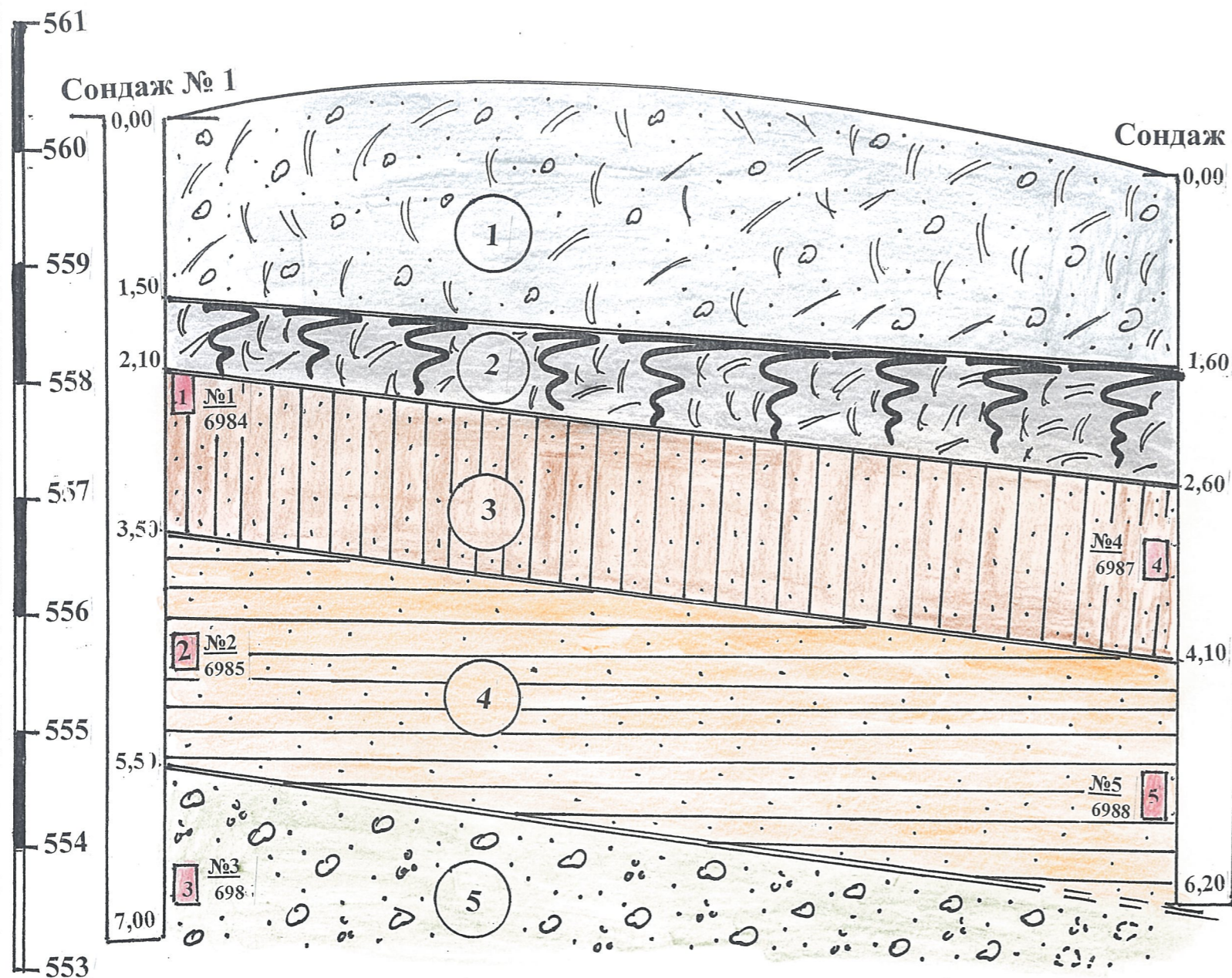
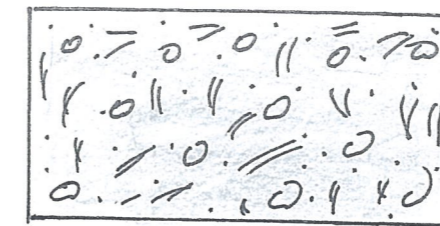


## Геоложки профил



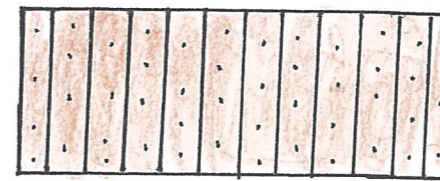
### ЛЕГЕНДА



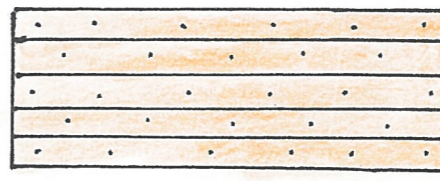
**Почвен пласт "1.Културен" слой – изкуствен, „техногенен”, земен насип**  
- стар, улегнал,разнороден по структура и състав - пясък, черна глина, чакъли,  
**Неподходящ за фундиране**




**Почвен пласт 2. Смолница – глина черна, прахова, плътна, среднопластична, кватернерна**  
**Неподходяща за фундиране**




**Почвен пласт 3.Прахова глина(I), кафява, с присъствие на варовити включения, среднопластична**  
 **$R_0 = 0,25 Mpa = 2,5 kg/cm^2$**



**Почвен пласт 4.Прахова глина(II), кафява до кафяво-ръждива плътна, твърдопластична, варовита**  
 **$R_0 = 0,26 Mpa = 2,6 kg/cm^2$**




**Почвен пласт 5.Чакъли дребни и средни, с пясъчлив запълнител, разнозърнести**  
 **$R_0 = 0,28 Mpa = 2,8 kg/cm^2$**

 **Геоложка проба, № и място на пробовземане**

**„ГЕОСЕЛЕКТ” ЕООД**  
**БУЛСТАТ: 175 275 755**  
**ТЕЛ.: 0888 70 68 69; 02/962 35 14**

**Обект:** „НПС Bulgaria”, в УПИ 1, кв.10, м.„Кърво”,  
м. НПЗ Изток, Бул.„ЦАРИГРАДСКО ШОСЕ” №111 Б,  
СО Район „Младост“

<b>Лист № 4/4</b>	<b>Геоложки профил</b>	<b>М</b> а) хор. 1: 200 б) верт. 1: 100
<b>Проектант:</b>	<b>инж. геолог</b> <b>М.Константинов</b>	

КАМАРА НА ИНЖЕНЕРИТЕ В ИНВЕСТИЦИОННО ПРОЕКТИРАНЕ


**ПЪЛНА ПРОЕКТАНТСКА ПРАВОСПОСОБНОСТ**

Секция: МДГЕ

Части на проекта: по удостоверение за ПП

Регистрационен № 00424

инж. МАРТИН ТОДОРОВ КОНСТАНТИНОВ

Подпис: 

ВАНИ С ВАЛИДНО УДОСТОВЕРЕНИЕ ЗА ПП ЗА ТЕКУЩА ГОДИНА